

# SAINTES - PONS CIRCUIT DES ÉGLISES ROMANES REMARQUABLES

## 1 : De SAINTES à THÉNAC

A l'église St Eutrope, descendre jusqu'à la Charente, tourner à droite, la longer et suivre le GR 655.

2. Aux Gilardeaux, on quitte le GR 655 pour suivre le chemin jacquaire pendant 1,2 km.

3. Retrouver le GR en croisant la N137.

Sur votre droite avant d'arriver aux « Arènes » se trouvent les ruines d'un petit théâtre gallo-romain. Situé sur la voie romaine reliant Mediolanum (Saintes) à Burdigala (Bordeaux) via Pons (l'oppidum des Santons), il a été fouillé intégralement en 1990. Construit sur un terrain plat, le théâtre avait un diamètre de 90 mètres.

4. 7,8 km - 1h45 - Au lieu-dit « Les Arènes »

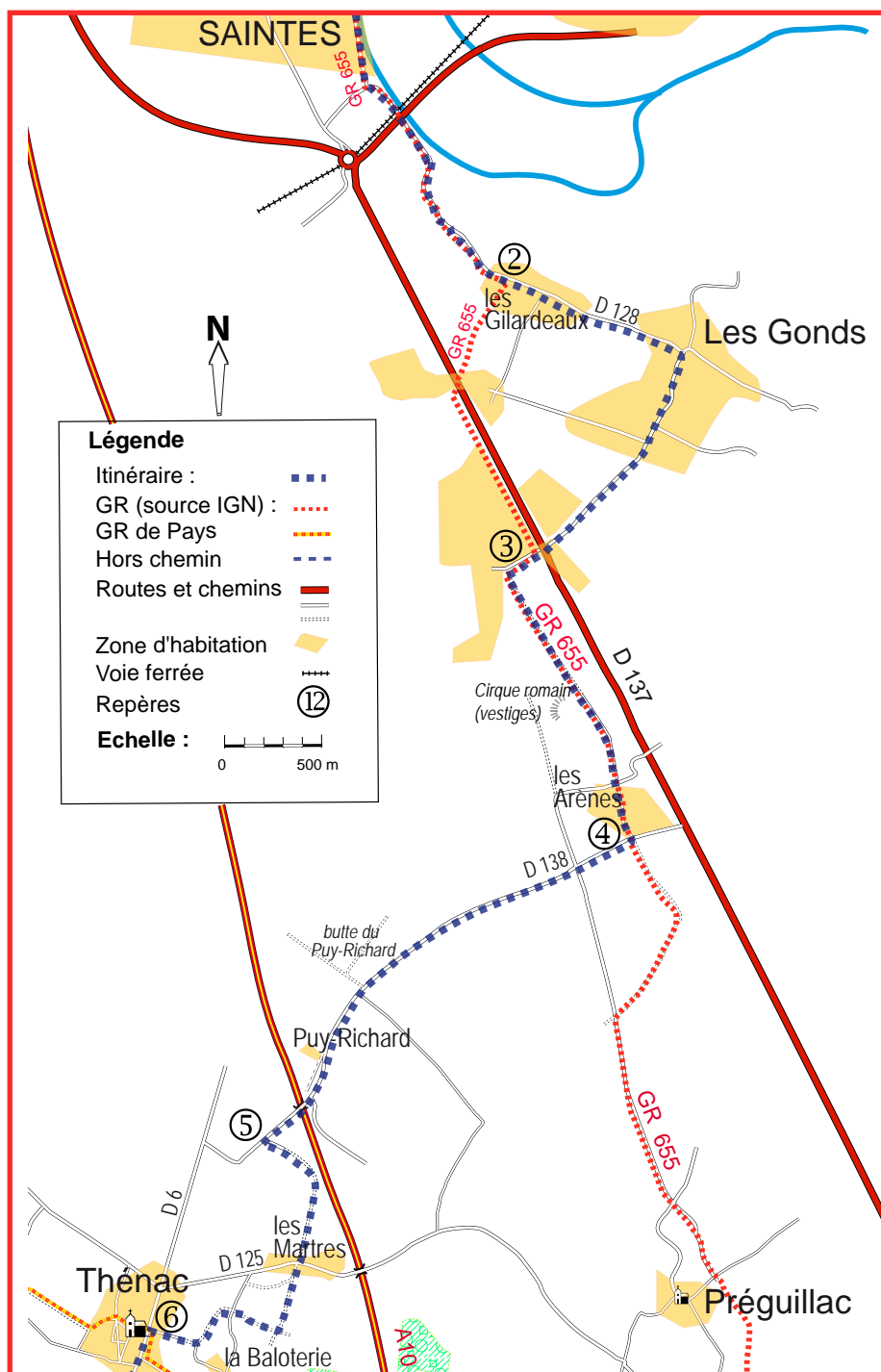
Prendre à droite la D138 sur 2,4 km.

500 m avant le pont sur l'autoroute se trouve sur votre droite la butte du Puy Richard. Le village néolithique qui y était installé est un des premiers villages fortifiés en France. Installé au sommet d'une colline, il dominait les terres alentour et sa vocation principale était pacifique. S'étendant sur une dizaine d'hectares, il était ceinturé par trois fossés de plus de 150 m de diamètre. Des huttes et un silo à grain ont été reconnus au cœur du village. Les morts étaient enterrés sous de vieux dolmens réutilisés ou dans les fossés d'enceinte. Fouillé en 1882, le site a révélé un nombre importants d'objets (outils, os travaillés et fragments de poterie) qui prouve l'importance de son occupation, sa population a été évaluée à 400 habitants. Le site a été abandonné vers 2200 avant JC sans aucune réoccupation ultérieure.

5. 200 m après le pont sur l'autoroute prendre à gauche la petite route goudronnée puis suivre le chemin de terre. Vous voyez le clocher de l'église de Thénac vers laquelle vous vous dirigez.

Suivre ce chemin sur 800 m jusqu'à Les Martres.

Traverser la D125 puis à 400 m tourner à droite, continuer sur 250 m. Après avoir



croisé une petite route en direction de la Baloterie faire un gauche droite pour arriver à Thénac.

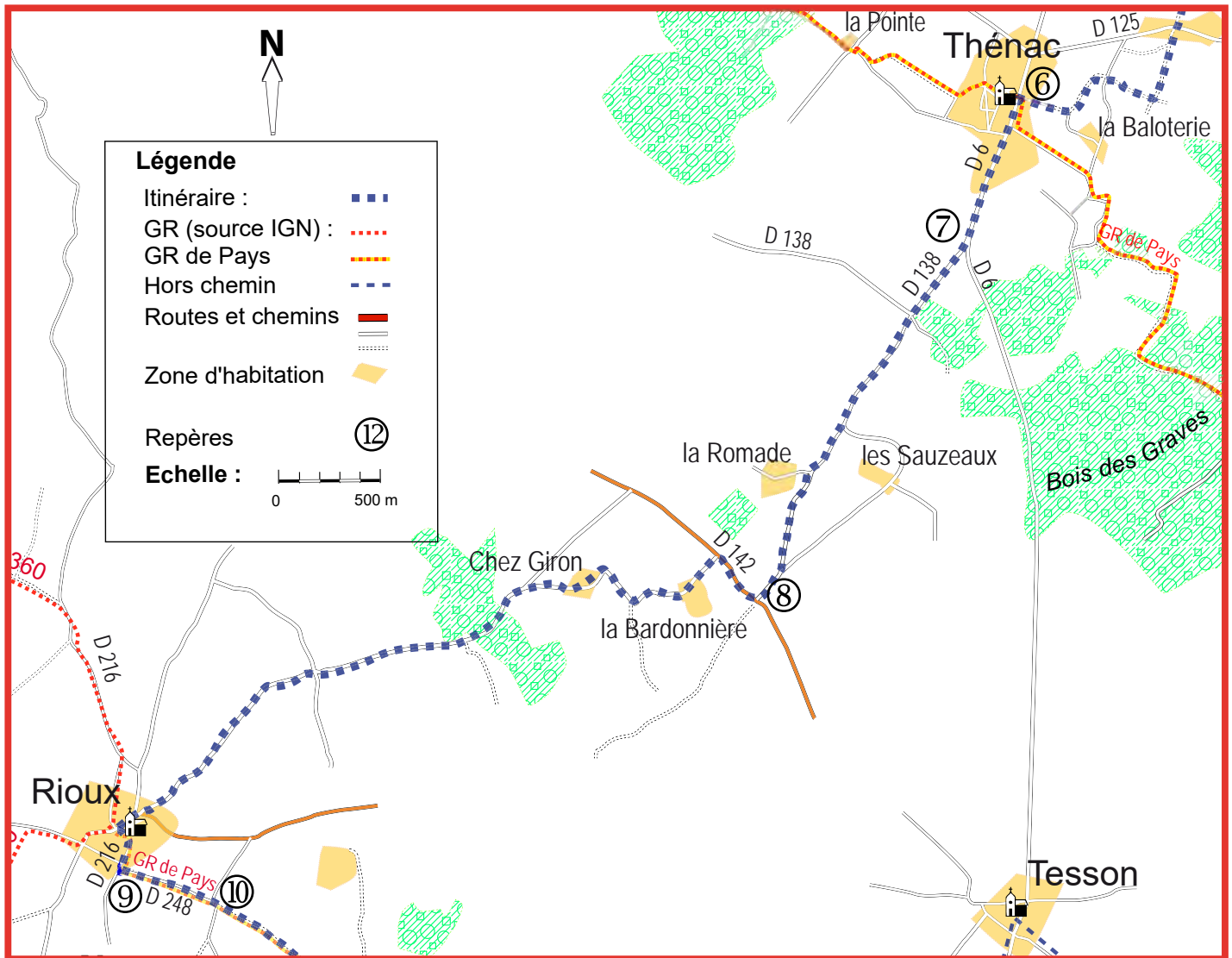
6. 12,5 km - 45 min - Thénac

Café ravitaillement

L'église remaniée au 19ème siècle a conservé un vaste portail à cinq voussures reposant sur des colonnes cylindriques. A gauche, un beau faisceau de demi-colonnes.

Ce circuit vous est proposé sans garantie sur les modifications de dernière minute et indépendantes de notre volonté...  
Merci de nous signaler tout souci... Ne pas laisser traîner sur la voie publique - FA 2.1.5 - www.compostelle17.fr

**SAINTES - PONS CIRCUIT DES ÉGLISES ROMANES REMARQUABLES  
2 : De THÉNAC à RIOUX**



**6. 12,5 km - 45 min - Thénac**

**7.** Suivre la D6 à gauche sur 700 m, puis prendre à droite la D138 en direction de Rétaud et Rioux. A 400 m dans le virage quitter la D138, continuer sur une petite route goudronnée sur 1,8 km pour rejoindre la D142.

**8.** Tourner à droite sur la D142 sur 250 m puis tourner à gauche (Allée des Pins) vers la Bardonnière et Chez Giron. A 200 m prendre à droite la rue de Chez Giron en direction de Chez Giron pour rejoindre Rioux.

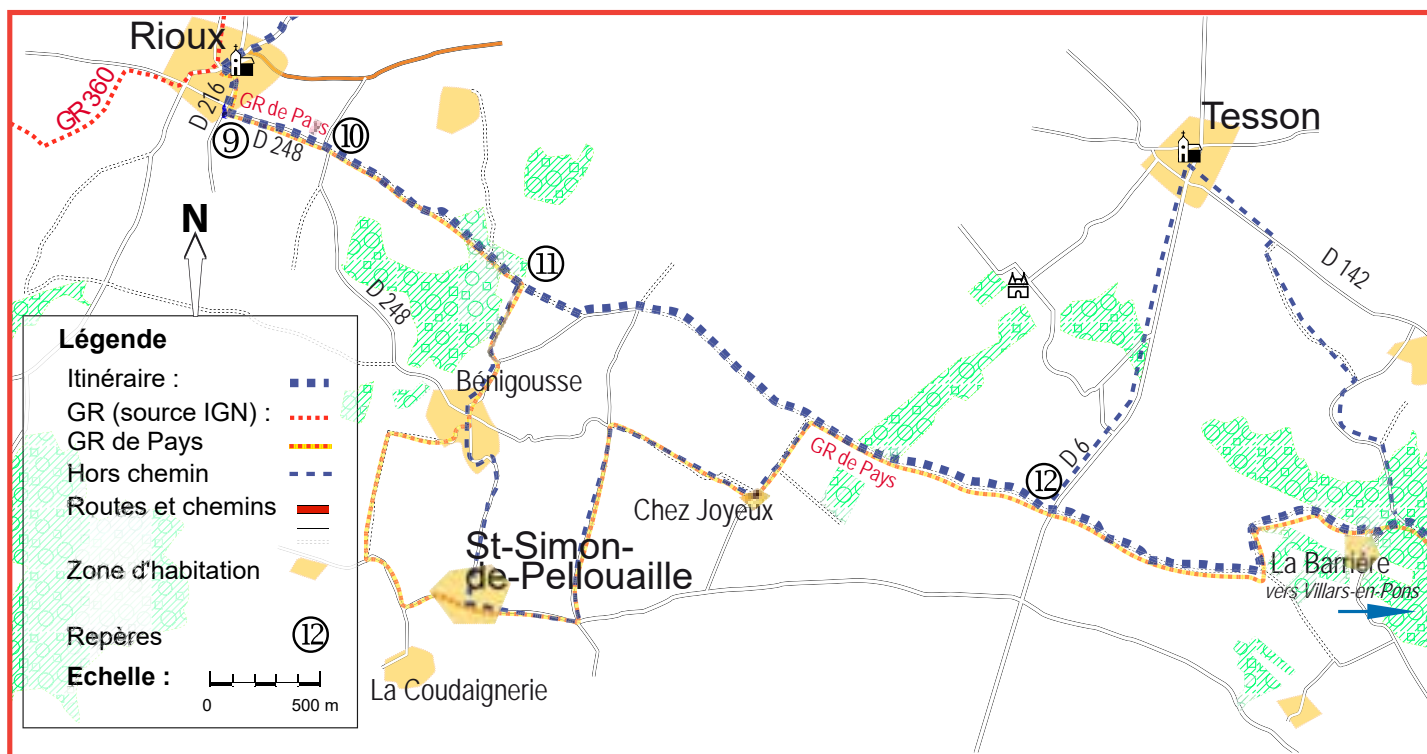
**19,1 km - 1h30 - Rioux**

Café, ravitaillement, hébergement, camping

*L'église du 12ème siècle est une des plus remarquables de Saintonge. Sa façade a un large portail à quatre voussures aux motifs géométriques et floraux. A l'étage, se trouve une vierge à l'enfant dans une mandorle au centre de neuf cintres finement sculptés comme les colonnettes. L'abside à cinq pans est une véritable broderie de pierre, depuis le rez-de-chaussée jusqu'à la corniche aux modillons variés. A l'intérieur, vous remarquerez les colonnes en zigzag dans le chœur ainsi qu'un groupe sculpté polychrome du début du 16ème. Dans la chapelle sud, une exposition permanente vous aidera à mieux comprendre la symbolique des modillons. Près de l'église, l'impasse de Compostelle atteste du passage du chemin vers Saint-Jacques. Jeter un œil sur la halle récemment rénovée près de l'église.*

*Ce circuit vous est proposé sans garantie sur les modifications de dernière minute et indépendantes de notre volonté...  
Merci de nous signaler tout souci... Ne pas laisser traîner sur la voie publique - FA 2.1.5 www.compostelle17.fr*

**SAINTES - PONS CIRCUIT DES ÉGLISES ROMANES REMARQUABLES**  
**3 : De RIOUX à PONS (partie 1 sur 2)**



**9** - Passer devant l'église et prendre la lère à gauche en direction de St Simon de Pellouaille/Cravans sur la D216. A la croix hosannière, tourner à gauche sur la D248 et suivre le balisage jaune-rouge du GR de pays. Suivre la rue du Calvaire sur 500m.

**10** - Continuer sur un large chemin entre les cultures. Vous êtes maintenant sur l'ancienne voie romaine de Saintes à Pons.  
 A 1,1 km quitter le GR de pays qui tourne à droite vers Bénigousse.

**11** - Continuer le chemin en obliquant légèrement vers la gauche sur 300m pour retrouver une route goudronnée, la suivre à gauche sur 200m. La quitter et continuer tout droit sur 300m puis quitter le chemin empierré pour continuer tout droit sur un chemin enherbé.

*Hors chemin : Saint Simon de Pellouaille. Virer à droite pour longer le bois et à droite sur une route pour traverser Bénigousse. Après 50 m sur la rue principale, descendre à droite entre les maisons et monter de l'autre côté du vallon. Tourner deux fois à gauche pour retraverser le vallon et arriver à*

*2 km - 1 h - Saint Simon de Pellouaille*

*L'église du 12ème siècle a un unique portail à quatre voussures. A l'étage se développe une belle arcature de sept cintres reposant sur de fines colonnettes. Des groupes de fortes colonnes renforcent les angles et se terminent par d'élégants chapiteaux (coquilles Saint-Jacques).*

*Pour retrouver le chemin prendre la route de Villars-en-Pons et tourner à gauche au carrefour. Emprunter à droite un chemin en évitant la ferme de Chez Joyeux. Virer à gauche puis à droite sur le chemin.*

Retrouver le tracé du GR de pays pour arriver à la D6.

*500 m avant d'arriver à la D6 vous longez sur votre gauche le parc de ce qui fut le château de Tesson. Au 18ème siècle Étienne Guinot, seigneur de Tesson, titré marquis de Monconseil en 1729 se retira sur ses terres en 1760. Il y (re)construit l'un des plus beaux châteaux de la région saintongeaise, malheureusement démoli au XIXe siècle, et fit édifier dans le bourg des halles, toujours visibles et un hospice.*

**12** - 23,4 km - 1 h - D 6

*Hors GR : 30 min. Tesson*

*Café ravitaillement restaurant*

*L'église présente une belle façade romane à décor géométrique. Abside romane semi circulaire. Chapiteaux historiés.*

Suivre à gauche la D 6.

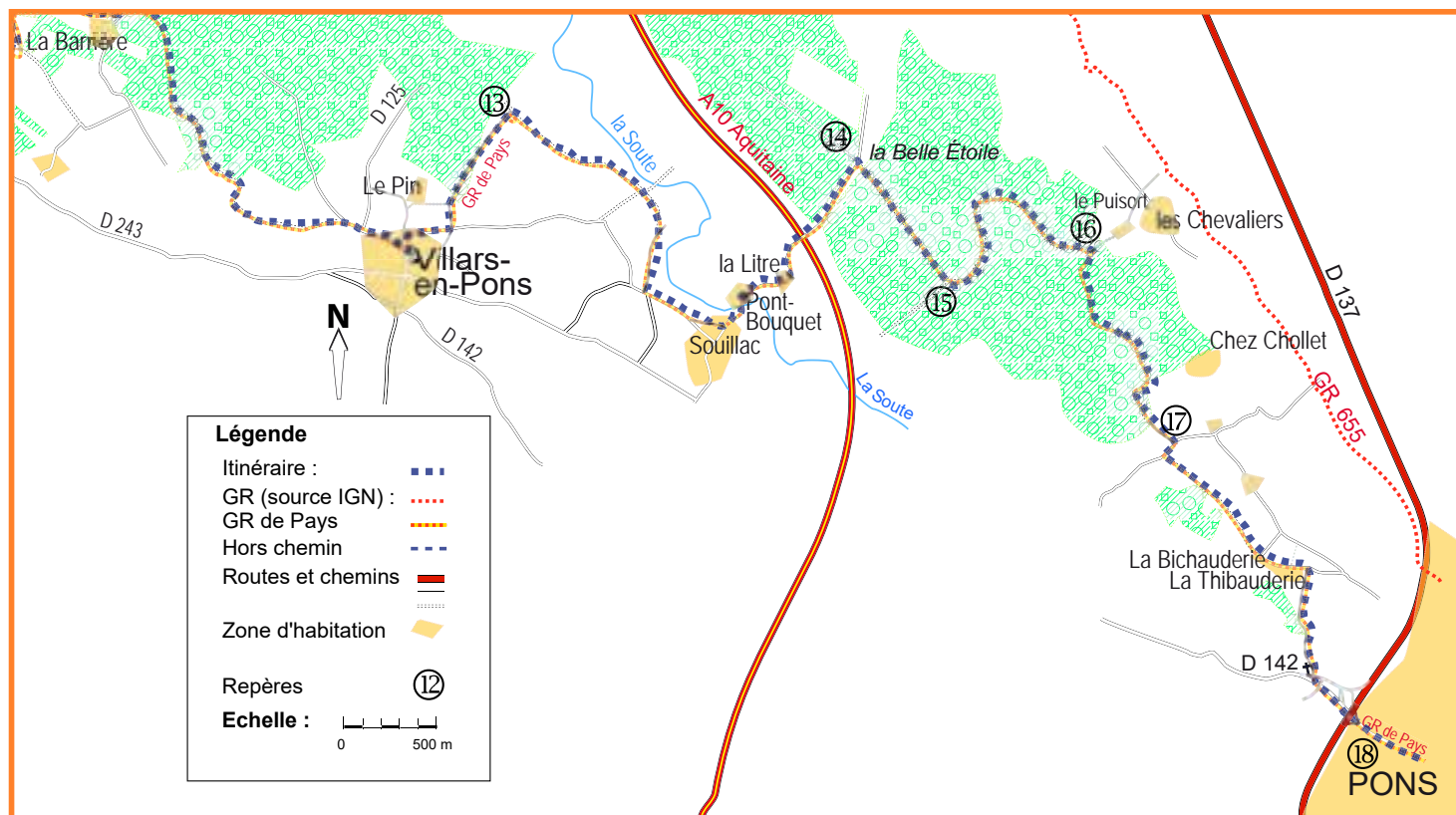
Prendre le GR de pays que l'on suit jusqu'à Pons.

En traversant la D6 et continuer tout droit sur 900m, on emprunte un chemin empierré pour reprendre tout droit un chemin enherbé. S'enfoncer à gauche, suivre le GRP à travers bois jusqu'à Villars-en-Pons.

*Ce circuit vous est proposé sans garantie sur les modifications de dernière minute et indépendantes de notre volonté...*

*Merci de nous signaler tout souci... Ne pas laisser traîner sur la voie publique -FA 2.1.5 - www.compostelle17.fr*

## SAINTES - PONS CIRCUIT DES ÉGLISES ROMANES REMARQUABLES 4 : De RIOUX à PONS (partie 2/2)



### 27,6 km - 1h - Villars-en-Pons

*L'église comporte un vaste portail à cinq voussures écrasant deux petites fausses portes, le tout avec de larges pieds droits, et renforcé par deux groupes de colonnes massives. Deux belles corniches à modillons variés meublent l'étage. L'intérieur mérite l'attention par ses chapiteaux de sirènes, griffons, évêque en gloire et de consoles à têtes de boeuf (rare) au carré du clocher.*

Arriver devant l'église et prendre à gauche la rue des Vergères puis de nouveau à gauche en direction de Le Pin.

**13** - Virer à droite pour descendre vers la vallée de la Soutte. Tourner à gauche vers Souillac, franchir le ruisseau sur la D 125, puis l'autoroute.

### 14 - 29,6 km - 1 h.

A 450m emprunter à droite une allée forestière.

**15** - A un carrefour oblique à gauche sur un sentier ondulant en forêt.

**16** - Prendre à droite pour poursuivre en forêt.

*Le château de Saint Maury où naquit Agrippa d'Aubigné en 1551 se trouvait en ces lieux. Détruit par les guerres civiles,*

*Ce circuit vous est proposé sans garantie sur les modifications de dernière minute et indépendantes de notre volonté...  
Merci de nous signaler tout souci... Ne pas laisser traîner sur la voie publique -FA 2.1.5 - www.compostelle17.fr*

*il n'en reste aucun vestige.*

**17** - Retrouver une route qu'on emprunte à droite sur 50m avant de tourner à gauche au stop, au niveau du calvaire. Traverser en face vers la D142 puis continuer en direction de Pons

### 38,1 km - 1h35 - Pons

#### Hébergement, ravitaillement, gare SNCF

*Donjon des Sires de Pons 12ème siècle dominant la ville et la vallée de la Seugne. Dans la ville basse, église romane Saint-Vivien 12ème siècle.*

#### Hébergements

##### Rioux

Marie Claude RICHARD  
11 rue Chez Guillon 17460 Rioux  
Tel 05 46 91 61 16  
06 10 60 59 31  
Email : richard.rioux@orange.fr

##### Pons

Accueil Pèlerin  
La Thibauderie  
0685813433